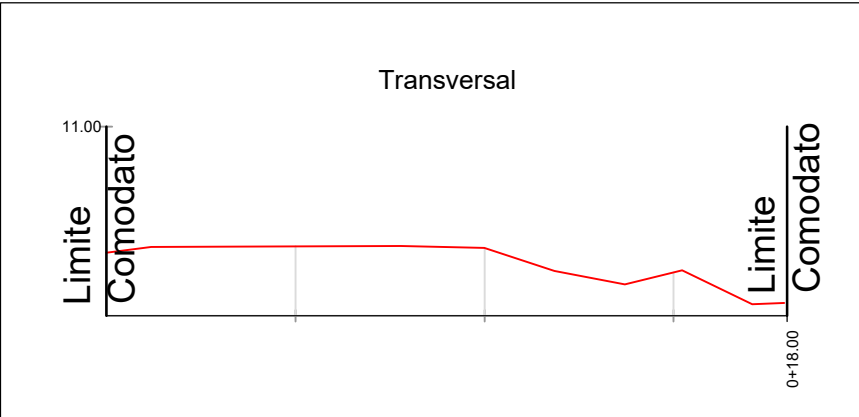
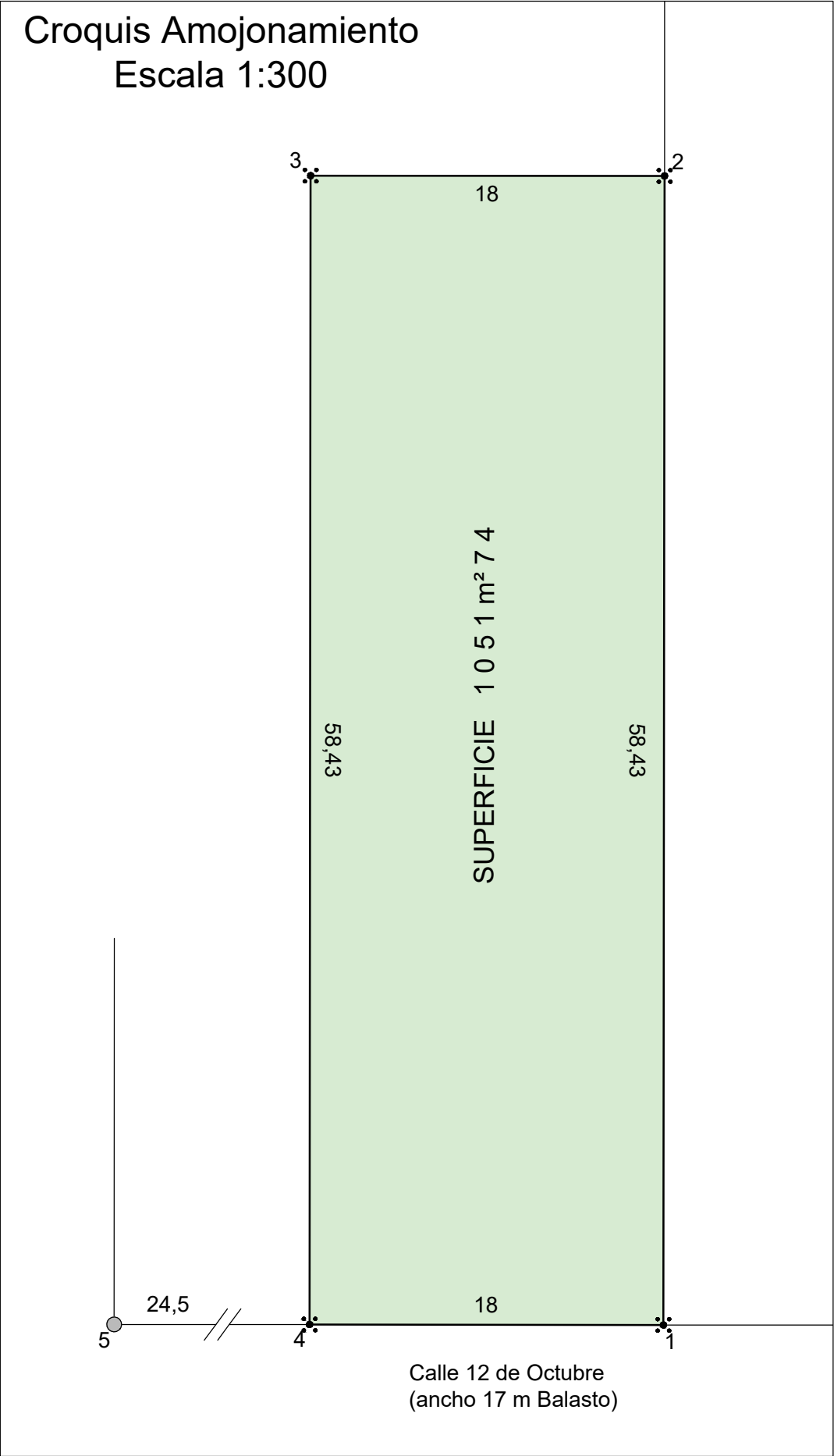
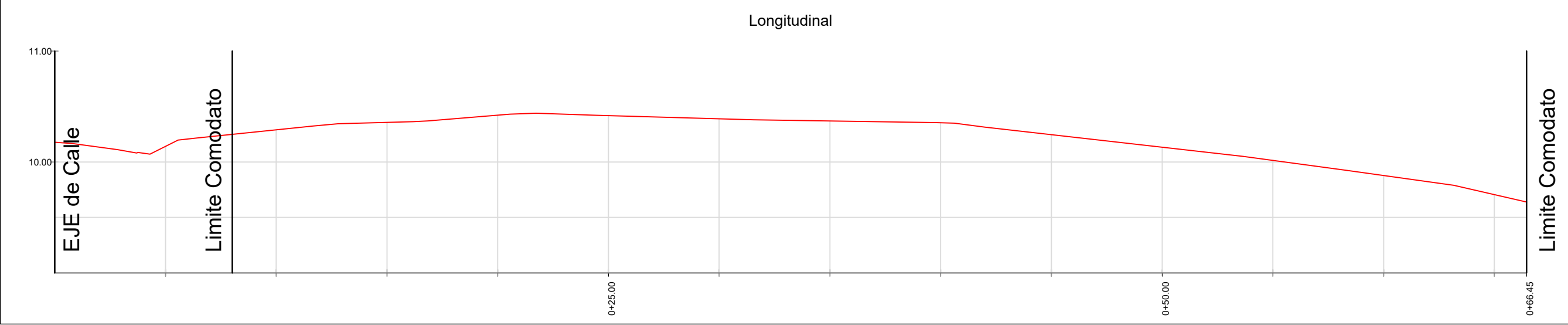
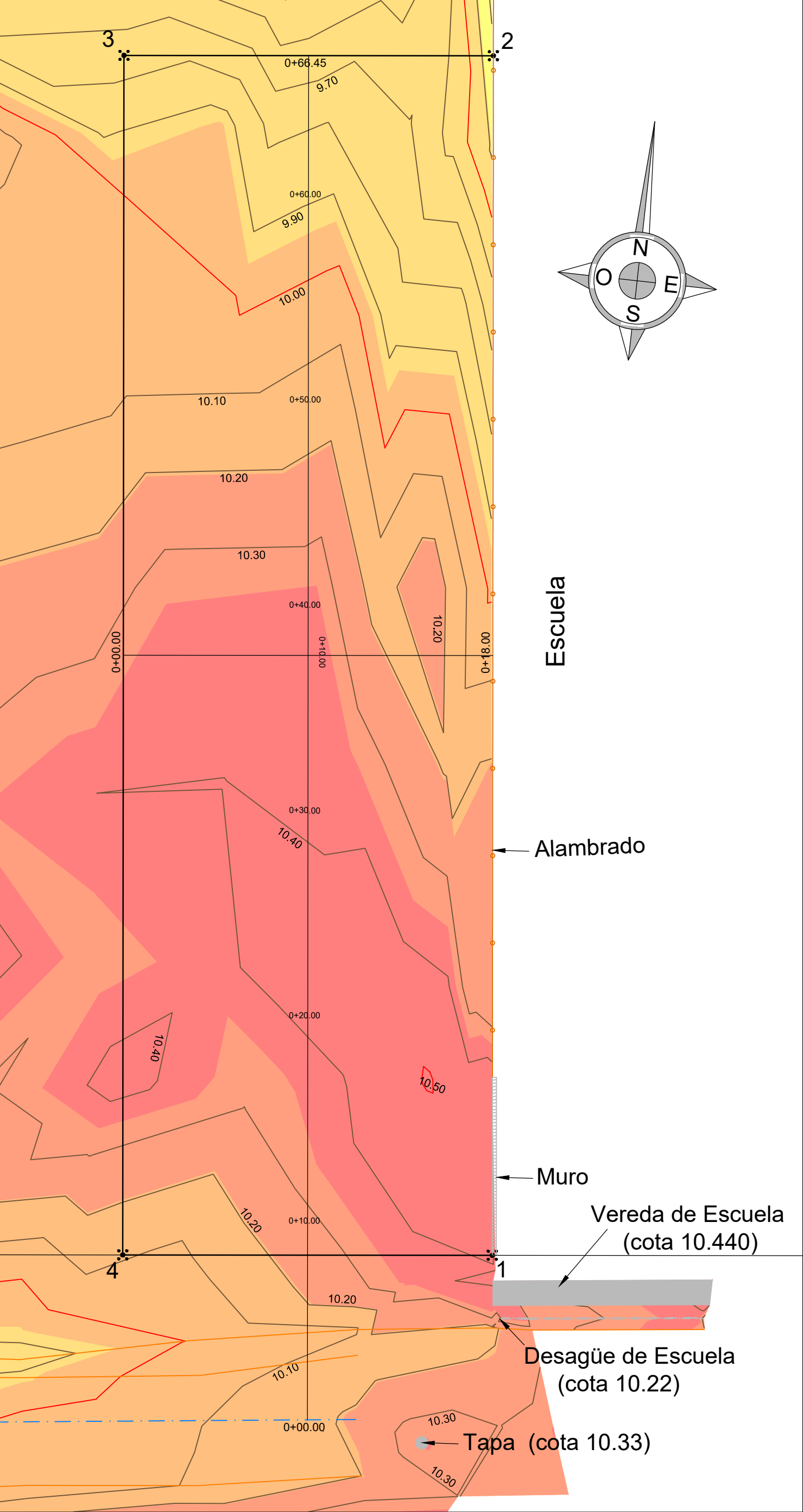


Planta General y Niveles



Referencias	
	Cuneta
	Eje de Pavimento
	Cordones
	Alambrado
	Curva de Nivel (Mayor)
	Curva de Nivel (Menor)
	Borde de Pavimento
	Hormigón
	Edificación

Point Table			
Punto	X	Y	Codigo
1	145.62	70.13	MHH
2	109.93	116.39	Marca
3	95.68	105.39	MHC
4	131.37	59.13	MHC
5	111.97	44.16	ESQ

Tabla de Espesores			
Numero	Minimum Elevation	Maximum Elevation	Color
1	0.000	9.390	
2	9.390	9.939	
3	9.939	10.205	
4	10.205	10.351	
5	10.351	10.768	

- Notas:
- 1) Las coordenadas y todas las medidas están expresadas en metros.
 - 2) La zona representada en el presente informe, no constituye parcela independiente, se deslinda al solo efecto de que sirva de base al comodato otorgado al Fideicomiso Inau.
 - 3) Las secciones tienen un factor de escala vertical X2 y el perfil por el eje del acceso proyectado tiene factor X5.
 - 4) Para definir el predio se tuvo en cuenta, la geometría aportada por la CND, los alambrados existentes y los mojones hallados en el sitio.

Relevamiento Planialtimétrico y Amojonamiento

Departamento : Artigas

Localidad Catastral : Bella Union

Carpeta Catastral : 12

Manzana Catastral : 246

PADRON : 4 0 0 0

AREA DE LA PARCELA

Area Total : 2 . 9 4 6 m²

Area del Comodato : 1 0 5 1 m² 7 4

ESCALA 1 : 200

Fecha : 8 de Junio de 2016.

ROBERTO VELAZCO
Ingeniero Agrimensor
Matrícula No. 1034

A Pedido de : Fideicomiso de Infraestructura Educativa Publica